



Medaglia d'oro al merito civile

COMUNE DI VENZONE

Provincia di Udine
Piazza Municipio, n° 1 - 33010



C.F. 82000610301
Tel. 0432 985266

P.I. 00550200307

Codice univoco fatturazione elettronica: UFMFWZ
Sito web: www.comunedivenzone.it

E-mail: comune.venzone@comunedenvenzone.it
PEC: comune.venzone@certgov.fvg.it

Prot. 8032

Venzone, 16.12.2024

Spett.li

ALBERTO GIOVANNI n. a Cuneo il 17.03.1913 IRREPERIBILE

Comune di: Venzone Foglio : 17 Mappale : 525 N. Ordine : 9

BELLINA ADELE n. a Venzone il 25.01.1920 IRREPERIBILE

Comune di: Venzone Foglio : 17 Mappale : 525 N. Ordine : 9

BELLINA ANNA fu Giacomo IRREPERIBILE

Comune di: Venzone Foglio : 17 Mappale : 504 N. Ordine : 8

Comune di: Venzone Foglio : 17 Mappale : 509 N. Ordine : 14

BELLINA ARMANDO n. a VENZONE il 16.12.1944 IRREPERIBILE

Comune di: Venzone Foglio : 17 Mappale : 509 N. Ordine : 14

BELLINA CAROLINA fu Giacomo IRREPERIBILE

Comune di: Venzone Foglio : 17 Mappale : 504 N. Ordine : 8

Comune di: Venzone Foglio : 17 Mappale : 509 N. Ordine : 14

BELLINA GIOVANNI n. a VENZONE il 10.01.1921 IRREPERIBILE

Comune di: Venzone Foglio : 17 Mappale : 525 N. Ordine : 9

BELLINA GIULIANA IRREPERIBILE

Comune di: Venzone Foglio : 17 Mappale : 504 N. Ordine : 8

Comune di: Venzone Foglio : 17 Mappale : 509 N. Ordine : 14

BELLINA LINO fu Giacomo IRREPERIBILE

Comune di: Venzone Foglio : 17 Mappale : 504 N. Ordine : 8

Comune di: Venzone Foglio : 17 Mappale : 509 N. Ordine : 14

BELLINA VITTORIO n. a VENZONE il 30.11.1938 IRREPERIBILE

Comune di: Venzone Foglio : 17 Mappale : 509 N. Ordine : 14

BRESSAN AMABILE fu Girolamo IRREPERIBILE

Comune di: Venzone Foglio : 13 Mappale : 1136 N. Ordine : 2

Comune di: Venzone Foglio : 13 Mappale : 1137 N. Ordine : 2

BRESSAN CAROLINA MARIA IRREPERIBILE

Comune di: Venzone Foglio : 17 Mappale : 504 N. Ordine : 8

Comune di: Venzone Foglio : 17 Mappale : 509 N. Ordine : 14

BRESSAN CATERINA n. a VENZONE il 11.09.1916 IRREPERIBILE

Comune di: Venzone Foglio : 17 Mappale : 504 N. Ordine : 8

Comune di: Venzone Foglio : 17 Mappale : 509 N. Ordine : 14

BRESSAN GIACOMO fu Girolamo IRREPERIBILE

Comune di: Venzone Foglio : 13 Mappale : 1136 N. Ordine : 2

Comune di: Venzone Foglio : 13 Mappale : 1137 N. Ordine : 2

BRESSAN LIVIO n. a VENZONE il 21.01.1920 IRREPERIBILE

Comune di: Venzone Foglio : 17 Mappale : 504 N. Ordine : 8

Comune di: Venzone Foglio : 17 Mappale : 509 N. Ordine : 14

BRESSAN LUCIA n. in FRANCIA il 05.01.1933 IRREPERIBILE

Comune di: Venzone Foglio : 17 Mappale : 504 N. Ordine : 8

Comune di: Venzone Foglio : 17 Mappale : 509 N. Ordine : 14

CLAPIZ CATERINA fu Vincenzo IRREPERIBILE

Comune di: Venzone Foglio : 17 Mappale : 523 N. Ordine : 11

CLAPIZ GIOVANNI n. a VENZONE il 13.04.1921 IRREPERIBILE



Medaglia d'oro al merito civile

COMUNE DI VENZONE

Provincia di Udine
Piazza Municipio, n° 1 - 33010



C.F. 82000610301
Tel. 0432 985266

P.I. 00550200307

Codice univoco fatturazione elettronica: **UFMFWZ**
Sito web: www.comunedivenzone.it

E-mail: comune.venzone@comunedivenzone.it
PEC: comune.venzone@certgov.fvg.it

Comune di: Venzone Foglio : 17 Mappale : 523 N. Ordine : 11
CLAPIZ GIUSEPPE n. a VENZONE il 09.10.1923 IRREPERIBILE
Comune di: Venzone Foglio : 17 Mappale : 523 N. Ordine : 11
CLAPIZ LORENZA n. a VENZONE il 09.11.1911 IRREPERIBILE
Comune di: Venzone Foglio : 17 Mappale : 523 N. Ordine : 11
CLAPIZ ORSOLA n. a VENZONE il 11.12.1910 IRREPERIBILE
Comune di: Venzone Foglio : 17 Mappale : 523 N. Ordine : 11
CLAPIZ VINCENZO IRREPERIBILE n. a VENZONE il 19.07.1913
Comune di: Venzone Foglio : 17 Mappale : 523 N. Ordine : 11
Eredi BELLINA ANNA fu Vittorio IRREPERIBILI
Comune di: Venzone Foglio : 17 Mappale : 509 N. Ordine : 14
Eredi BRESSAN ORSOLA IRREPERIBILI
Comune di: Venzone Foglio : 13 Mappale : 1136 N. Ordine : 2
Comune di: Venzone Foglio : 13 Mappale : 1137 N. Ordine : 2

Oggetto: Espropriazione immobili per i lavori di realizzazione di un vallo paramassi in località Sottomonte
Aviso pubblicazione all'albo del decreto di fissazione dell'indennità provvisoria (art. 20 D.P.R. 327/2001 e s.m.i.)

Si trasmette in allegato il decreto numero **7955** di data **13.12.2024** emesso dal Responsabile dell'Ufficio Espropri del Comune di Venzone, con il quale è stata determinata l'indennità da corrispondere alle ditte da espropriare per la regolarizzazione dell'opera in oggetto;

Le SS.VV., sono interessate per gli immobili catastalmente indicati in indirizzo.

La SS.VV. potranno trasmettere allo scrivente Comune, la condivisione dell'indennità proposta – utilizzando l'allegato modulo di accettazione – entro i 30 giorni successivi alla data di ricevimento della presente comunicazione.

In caso di mancata risposta, ovvero in carenza dei requisiti comprovanti il titolo di proprietà/comproprietà sugli immobili in argomento, si procederà – ai sensi di legge - con il deposito dell'indennità presso il competente Ministero dell'Economia e delle Finanze – Ragioneria Territoriale dello Stato di Trieste/Gorizia.

Rimanendo a disposizione si porgono distinti saluti

Il Responsabile dell'Ufficio Espropri
arch. Francesca Pasquin

DECRETO NR. 7955/2024 di data 13.12.2024

Regione Autonoma Friuli Venezia Giulia

Provincia di Udine

Comune di Venzone

OGGETTO: Espropriazione immobili per i lavori di realizzazione di un vallo paramassi in località Sottomonte
DECRETO DI FISSAZIONE INDENNITÀ PROVVISORIA (Art. 20 del D.P.R. 8 giugno 2001 n.327)

IL RESPONSABILE DELL'UFFICIO ESPROPRI

Visto il disposto dell'art. 37, della Legge Regionale 03.03.2023, n. 10, con il quale vengono fissati al 31.12.2025 i termini di validità dei piani particolareggiati di ricostruzione e delle opere finanziate con oneri a carico dei capitoli di spesa per gli interventi di ricostruzione a seguito del sisma del 1976;

Che a seguito degli eventi calamitosi del 1976, il Comune di Venzone ha occupato gli immobili necessari alla realizzazione di un vallo paramassi a protezione della località Sottomonte;

Che con Delibera Consiliare n.26 di data 20.02.1978 è stato riadottato il Piano Regolatore Generale (2^a stesura) del Comune di Venzone e con successiva Delibera Consiliare n.27 di data 20.02.1978 è stato dato atto della revisione del Piano Regolatore Generale (P.R.G.) ai sensi della L.R. n.63/1977 art.8 comma 2 punti 2 e 3;

Considerato che gli immobili da espropriare - al momento dell'apposizione del vincolo preordinato all'esproprio di cui sopra - erano urbanisticamente collocati in zona "AGRICOLA" e quindi non edificabili;

Visti i frazionamenti redatti dal per. ind. Giobatta Di Bello di Tolmezzo, approvati dall'Agenzia delle Entrate di Udine - Ufficio Territorio in data:

- 13.05.2011 al numero 200418
- 16.05.2011 al numero 201937
- 16.05.2011 al numero 201938
- 17.05.2011 al numero 203348
- 30.05.2011 al numero 217110

con i quali sono state identificate le particelle e le superfici oggetto di esproprio.

Accertata la sussistenza dei presupposti di legge e richiamati:

la Legge n.1149 del 21.11.1967;

l'art. 22 dell'allegato "B" del D.P.R. 26.10.1972 n. 642;

l'art.3 quinquies della L.500/77 e succ. modifiche e proroghe;

il D.P.R. 08.06.2001 n.327 e s.m.i.;

la Legge Regionale 31.05.2002 n.14;

le Sentenze della Corte Costituzionale nn.348 e 349 del 24.10.2007;
l'art.2 commi 89 e 90 della Legge 24.12.2007 n.244;
l'art. 37 della Legge Regionale 03.03.2023 numero 10;

DECRETA

ART. 1 – È determinata nella misura seguente, l'indennità provvisoria che il Comune di Venzone è autorizzato a corrispondere alle ditte da espropriare per la realizzazione dell'opera citata in premessa.

ART. 2 – Nel termine di 30 (trenta) giorni dal ricevimento del presente provvedimento, il proprietario può comunicare al Comune di Venzone, l'accettazione della determinazione dell'indennità come sopra determinata, beneficiando delle maggiorazioni di legge. La relativa accettazione è irrevocabile.

ART. 3 – Trascorso il termine di cui all'articolo precedente, se l'espropriato non condivide la determinazione dell'indennità qui determinata, questi ha facoltà di avvalersi di quanto previsto dall'art. 21 del D.P.R. 327/2001 e successive modifiche ed integrazioni.

ART. 4 – Decorsi trenta giorni dalla notificazione del presente provvedimento, senza nessuna comunicazione da parte dei soggetti espropriati, l'indennità si intenderà non accettata e sarà disposto il deposito delle somme presso la Ragioneria Territoriale dello Stato di Trieste/Gorizia.

N.C.T. del Comune di Venzone:

1) Foglio 13 Mappale 1132 di mq 2371

Da espropriare mq 2.371. Indennità: mq 2.371 x €/mq 1,00 € 2.371,00
Totale indennità € **2.371,00**

Ditta catastale:

BELLINA ROMANA n. a Venzone il 16.11.1939 (c.f. BLLRMN39S56L743U) proprietà 1/1

2) Foglio 13 Mappale 1137 di mq 1154

Da espropriare mq 1.154. Indennità: mq 1.154 x €/mq 1,00 € 1.154,00

Foglio 13 Mappale 1136 di mq 66

Da espropriare mq 66. Indennità: mq 66 x €/mq 1,00 € 66,00

Totale indennità € **1.220,00**

Ditta catastale:

BRESSAN AMABILE fu Girolamo comproprietà

BRESSAN GIACOMO fu Girolamo comproprietà

BRESSAN ORSOLA fu Girolamo comproprietà

3) Foglio 13 Mappale 1134 di mq 52

Da espropriare mq 52. Indennità: mq 52 x €/mq 1,00 € 52,00

Foglio 13 Mappale 1135 di mq 114

Da espropriare mq 114. Indennità: mq 114 x €/mq 1,00 € 114,00

Totale indennità € **166,00**

Ditta catastale:

VALENT EDDY n. in Svizzera il 18.05.1967 (c.f. VLNDDY67E18Z133F) proprietà 1/2

VALENT ELIO n. in Svizzera il 12.04.1965 (c.f. VLNLEI65D12Z133H) proprietà 1/2

4) Foglio 13 Mappale 1138 di mq 9

Da espropriare mq 9. Indennità: mq 9 x €/mq 1,00 € 9,00

Foglio 13 Mappale 1139 di mq 2784

Da espropriare mq 2.784. Indennità: mq 2.784 x €/mq 1,00 € 2.784,00

Totale indennità € **2.793,00**

Ditta catastale:

BELLINA MAURO n. a Udine il 16.04.1961 (c.f. BLLMRA61D16L483F) proprietà 1/2

BELLINA MAURO n. a Udine il 16.04.1961 (c.f. BLLMRA61D16L483F) proprietà in com leg 1/2

PENA ALMONTE VERONICA n. in Repubblica Domenicana il 12.02.1972 (c.f. PNLVNC72B52Z505N) proprietà in com leg 1/2

5) Foglio 13 Mappale 1142 di mq 2197

Da espropriare mq 2.197. Indennità: mq 2.197 x €/mq 1,00 € 2.197,00

Foglio 13 Mappale 1145 di mq 62

Da espropriare mq 62. Indennità: mq 62 x €/mq 1,00 € 62,00

Totale indennità € **2.259,00**

Ditta catastale:

BELLINA RENZO n. a Venzone il 17.09.1960 (c.f. BLLRNZ60P17L743W) proprietà 1/1

6) Foglio 17 Mappale 492 di mq 283

Da espropriare mq 283. Indennità: mq 283 x €/mq 1,00 € 283,00

Totale indennità € **283,00**

Ditta catastale:

DI BERNARDO ELIO n. a Gemona del Friuli il 22.08.1960 (c.f. DBRLEI60M22D962P) proprietà 1/1

7) Foglio 17 Mappale 502 di mq 106

Da espropriare mq 106. Indennità: mq 106 x €/mq 1,00 = € 106,00

Totale indennità € **106,00**

Ditta catastale:

PASCOLO MARZIO n. a Gemona del Friuli il 02.11.1966 (c.f. PSCMRZ66S02D962O) proprietà 1/1

8) Foglio 17 Mappale 504 di mq 2968

Da espropriare mq 2.968. Indennità: mq 2.968 x €/mq 1,00 € 2.968,00

Totale indennità € **2.968,00**

Ditta catastale:

BELLINA ANNA fu Giacomo proprietà 4/32

BELLINA CAROLINA fu Giacomo proprietà 4/32

BELLINA CRISTINA n. a Udine il 02.08.1965 (c.f. BLLCST65M42L483A) proprietà 1/24

BELLINA EUGENIO n. a Gemona del Friuli il 10.05.1969 (c.f. BLLGNE69E10D962L) proprietà 1/24

BELLINA FABRIZIO n. a Vizzolo Predabissi il 04.06.1976 (c.f. BLLFRZ76H04M102P) proprietà 1/32

BELLINA GIULIANA proprietà 2/32

BELLINA LINO fu Giacomo proprietà 4/32

BELLINA PAOLA n. a Vizzolo Predabissi il 29.08.1972 (c.f. BLLPLA72M69M102L) proprietà 1/32
 BRESSAN CAROLINA MARIA proprietà 1/32
 BRESSAN CATERINA proprietà 1/32
 BRESSAN LIVIO proprietà 1/32
 BRESSAN LUCIA proprietà 1/32
 FADI GIANNI n. a Gemona del Friuli il 27.03.1958 (c.f. FDAGNN58C27D962G) proprietà 4/32
 VALENT CARLA n. a Gemona del Friuli il 12.05.1962 (c.f. VLNCR62E52D962D) proprietà 1/24
 VALENT LORIS n. a Gemona del Friuli il 01.02.1967 (c.f. VLNLR67B01D962F) proprietà 1/24
 VALENT VILMA n. a Gemona del Friuli il 22.05.1959 (c.f. VLNVLM59E62D962Z) proprietà 1/24

9) Foglio 17 Mappale 525 di mq 51

Da espropriare mq 51. Indennità: mq 51 x €/mq 1,00	€	<u>51,00</u>
Totale indennità	€	51,00

Ditta catastale:

ALBERTO GIOVANNI n. a Cuneo il 17.03.1913 (c.f. LBRGNN13C17D205V) proprietà 1/4
 ALBERTO MAURO STEFANO n. a Torino il 29.10.1952 (c.f. LBRMST52R29L219K) proprietà 1/4
 BELLINA ADELE n. a Venzone il 25.01.1920 (c.f. BLLDLA20A65L743I) proprietà 1/4
 BELLINA GIOVANNI n. a Venzone il 10.01.1921 (c.f. BLLGNN21A10L743Y) proprietà 1/4
 BELLINA OLIVA n. a Venzone il 12.11.1895 (c.f. BLLLVO95S52L743H) usufrutto 1/2

10) Foglio 17 Mappale 11 di mq 8

Da espropriare mq 8. Indennità: mq 8 x €/mq 1,00	€	8,00
--	---	------

Foglio 17 Mappale 507 di mq 59

Da espropriare mq 59. Indennità: mq 59 x €/mq 1,00	€	<u>59,00</u>
Totale indennità	€	67,00

Ditta catastale:

FADI GIULIANA n. a Gemona del Friuli il 24.05.1967 (c.f. FDAGLN67E64D962R) proprietà 1/3
 FADI ORLANDO n. a Gemona del Friuli il 29.12.1960 (c.f. FDARND60T29D962O) proprietà 1/3
 FADI VALERIO n. a Gemona del Friuli il 21.12.1956 (c.f. FDAVLR56T21D962Z) proprietà 1/3

11) Foglio 17 Mappale 523 di mq 723

Da espropriare mq 723. Indennità: mq 723 x €/mq 1,00	€	<u>723,00</u>
Totale indennità	€	723,00

Ditta catastale:

CLAPIZ CATERINA fu Vincenzo comproprietà
 CLAPIZ GIOVANNI n. a Venzone il 13.04.1921 (c.f. CLPGNN21D13L743O) comproprietà
 CLAPIZ GIUSEPPE n. a Venzone il 09.10.1923 (c.f. CLPGPP23R09L743P) comproprietà
 CLAPIZ LORENZA n. a Venzone il 09.11.1911 (c.f. CLPLNZ11S49L743W) comproprietà
 CLAPIZ ORSOLA n. a Venzone il 11.12.1910 (c.f. CLPRSL10T51L743N) comproprietà
 CLAPIZ VINCENZO n. a Venzone il 19.07.1913 (c.f. CLPVCN13L19L743W) comproprietà

12) Foglio 17 Mappale 532 di mq 557

Da espropriare mq 557. Indennità: mq 557 x €/mq 1,00	€	557,00
--	---	--------

Foglio 17 Mappale 534 di mq 245

Da espropriare mq 245. Indennità: mq 245 x €/mq 1,00	€	<u>245,00</u>
--	---	---------------

Totale indennità € **802,00**

Ditta catastale:

BELLINA CLAUDIA n. in Francia il 04.07.1969 (c.f. BLLCLD69L44Z1100) proprietà 1/1

13) Foglio 17 Mappale 515 di mq 66

Da espropriare mq 66. Indennità: mq 66 x €/mq 1,00 € 66,00

Foglio 17 Mappale 521 di mq 24

Da espropriare mq 24. Indennità: mq 24 x €/mq 1,00 € 24,00

Foglio 17 Mappale 513 di mq 10

Da espropriare mq 10. Indennità: mq 10 x €/mq 1,00 € 10,00

Totale indennità € **100,00**

Ditta catastale:

FADI GIULIO n. a Udine il 06.12.1964 (c.f. FDAGLI64T06L483O) proprietà 1/1

14) Foglio 17 Mappale 509 di mq 64

Da espropriare mq 64. Indennità: mq 64 x €/mq 1,00 € 64,00

Totale indennità € **64,00**

Ditta catastale:

BELLINA ANNA fu Giacomo proprietà 4/32

BELLINA ANNA fu Vittorio proprietà 4/32

BELLINA ARMANDO n. a Venzone il 16.12.1944 (c.f. BLLRND44T16L743H) proprietà 2/32

BELLINA CAROLINA fu Giacomo proprietà 4/32

BELLINA GIULIANA proprietà 2/32

BELLINA LINO fu Giacomo proprietà 4/32

BELLINA VITTORIO n. a Venzone il 30.11.1938 (c.f. BLLVTR38S30L743H) proprietà 4/32

BRESSAN CAROLINA MARIA n. a Venzone il 21.03.1925 (c.f. BRSCLN25C61L743E) proprietà 1/32

BRESSAN CATERINA n. a Venzone il 11.09.1916 (c.f. BRSCRN16P51L743B) proprietà 1/32

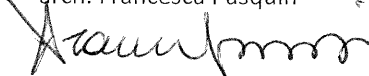
BRESSAN LIVIO n. a Venzone il 21.01.1920 (c.f. BRSLVI20A21L743B) proprietà 1/32

BRESSAN LUCIA n. in Francia il 05.01.1933 (c.f. BRSLCU33A45Z110Q) proprietà 1/32

FADI GIANNI n. a Gemona del Friuli il 27.03.1958 (c.f. FDAGNN58C27D962G) proprietà 4/32

Il Responsabile dell'Ufficio Espropri

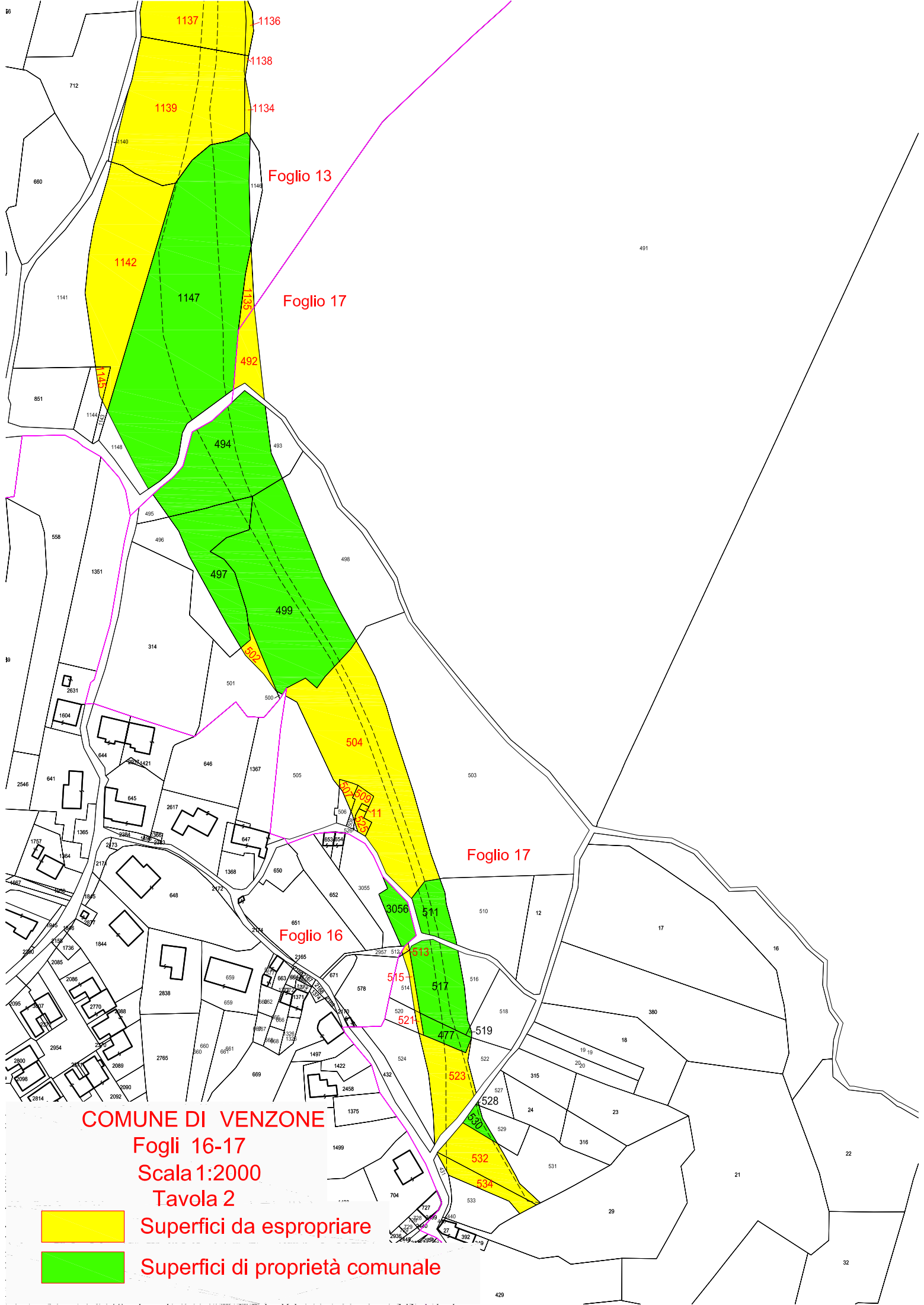
arch. Francesca Pasquin



Responsabile del Procedimento : arch. Francesca Pasquin
Contatti : Piazza Municipio n.1 - 33010 Venzone (Ud) tel. 0432 985266
Mail : francesca.pasquin@comunedivenzone.it
Pec : comune.venzone@certgov.fvg.it

"Informativa ai sensi dell'art.13 del D.Lgs. n.196/2003"

I dati personali saranno trattati su supporto cartaceo ed informatico, dal Comune di Venzone esclusivamente per svolgere le sue finalità istituzionali, nei limiti stabiliti da leggi, regolamenti e dalla normativa comunitaria. Essi potranno venire comunicati soltanto ai soggetti previsti dalle vigenti normative. All'interessato spettano i diritti di cui all'art. 7 al quale si rinvia. Titolare del trattamento è il Comune di Venzone con sede in Piazza Municipio n.1- 33010 Venzone (Ud). Responsabile del trattamento è il Responsabile del Servizio Tecnico del Comune di Venzone.




COMUNE DI VENZONE

Fogli 16-17

Scala 1:2000

Tavola 2



Superfici da espropriare

Superfici di proprietà comunale

